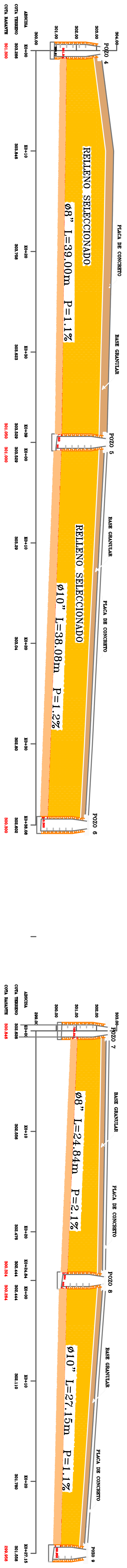
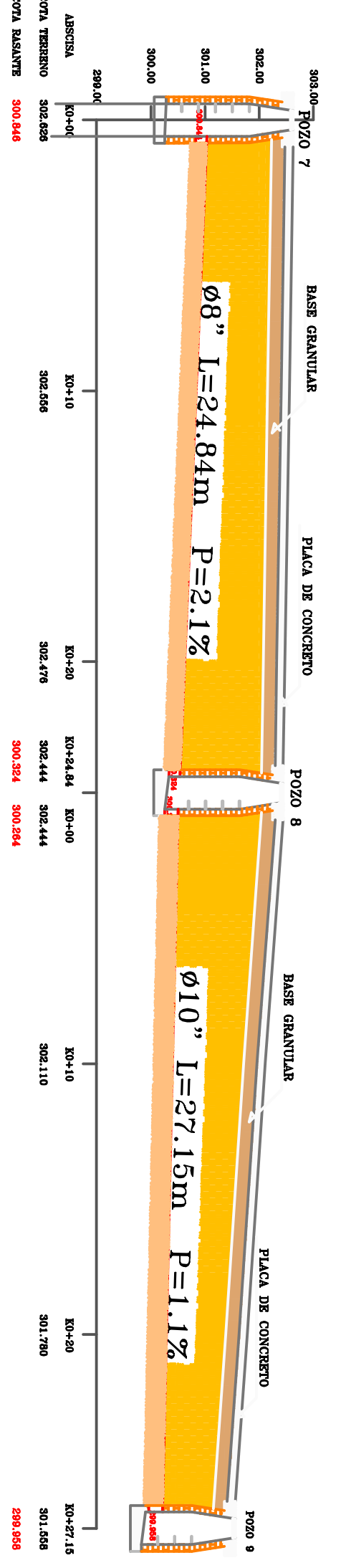


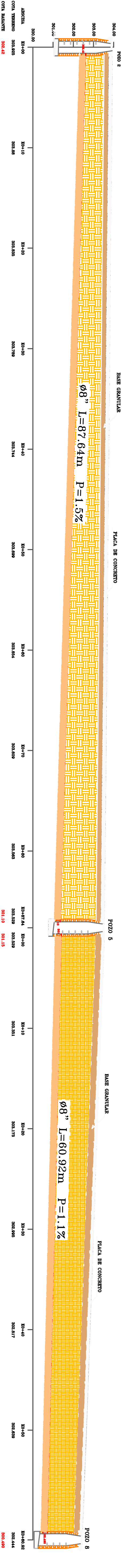
PERFIL LONGITUDINAL TRAMO ENTRE POZOS 1 - 2 - 3



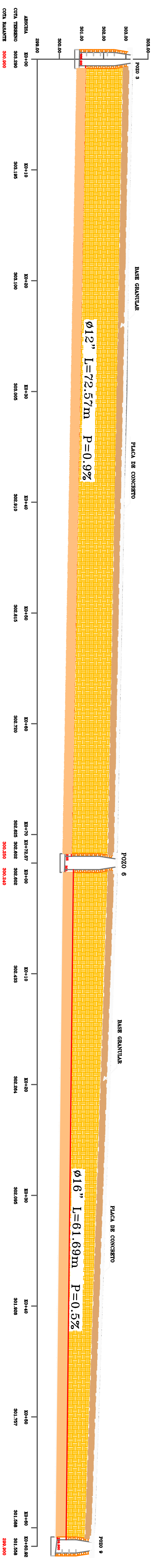
PERFIL LONGITUDINAL TRAMO ENTRE POZOS 4 - 5 - 6



PERFIL LONGITUDINAL TRAMO ENTRE POZOS 7 - 8 - 9



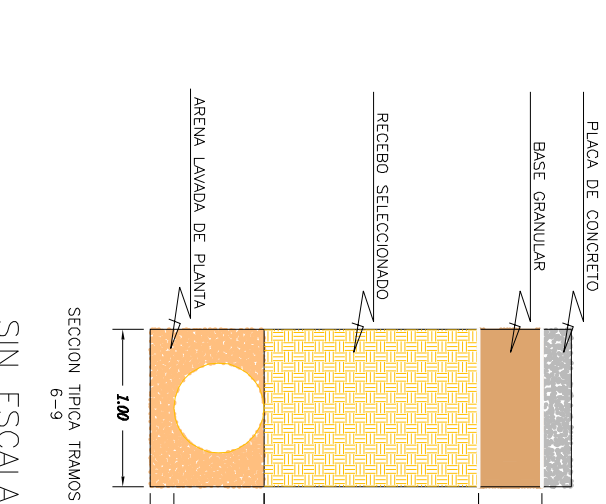

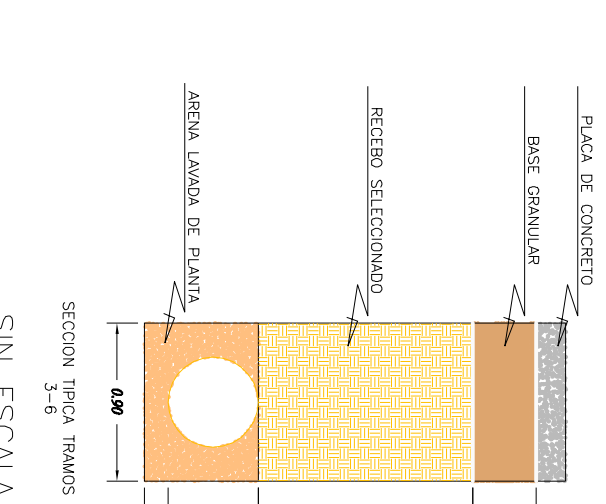

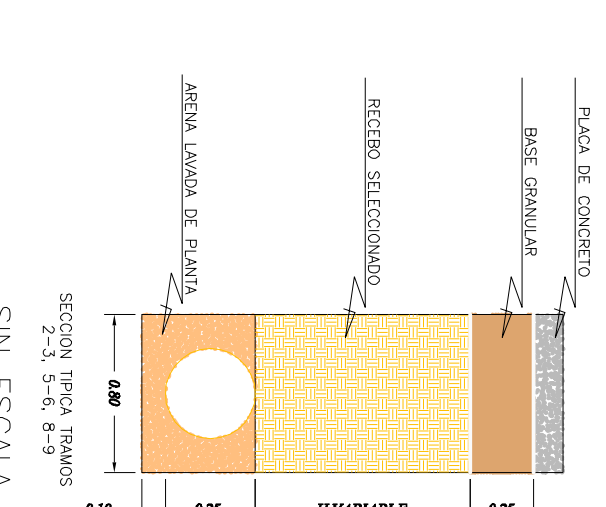

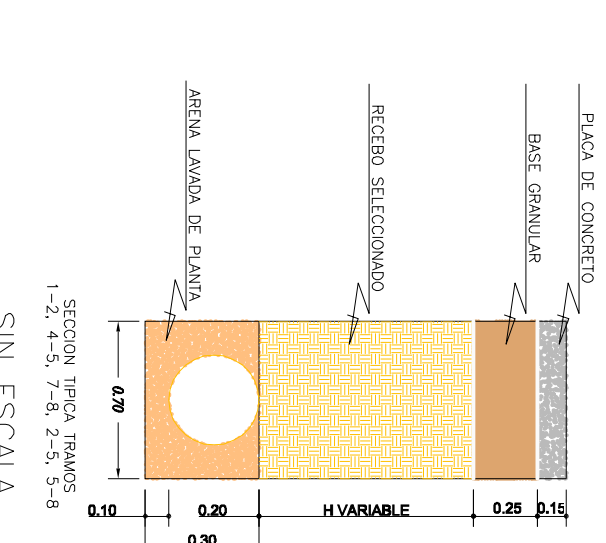

PERFIL LONGITUDINAL TRAMO ENTRE POZOS 2 - 5 - 7



PERFIL LONGITUDINAL TRAMO ENTRE POZOS 3 - 6 - 9

CONVENCIONES

	NIVEL DE VIA
	BATEA DE TUBERIA
	RELLENO SELECCIONADO
	ENCAMADO DE ARENA
	BASE GRANULAR
	PLACA DE CONCRETO



ALCALDIA MUNICIPAL DE PURIFICACION TOIAMA	UNIDOS POR UNA PURIFICACION MEJOR 2018 - 2019	REPOSICION Y MEJORAMIENTO DEL ALCANTARILLADO SANITARIO EN LOS BARRIOS EL PLAN MODELO, OSPINA PEREZ Y EL TRIANGULO DEL MUNICIPIO DE PURIFICACION - TOIAMA	PERFIL EXISTENTE DE LA VIA Y RED DE ALCANTARILLADO SANITARIO DE LA URBANIZACION EL TRIANGULO	Vo.Bo. ALCALDIA:	JORGE LUIS HERRANDEZ DUQUE TOPOGRAFO UNIVERSIDAD DEL TOIAMA M.P.	NOVIEMBRE DE 2019	ESCALA: 1:300	2 DE 3
---	--	--	--	------------------	--	-------------------	------------------	--------